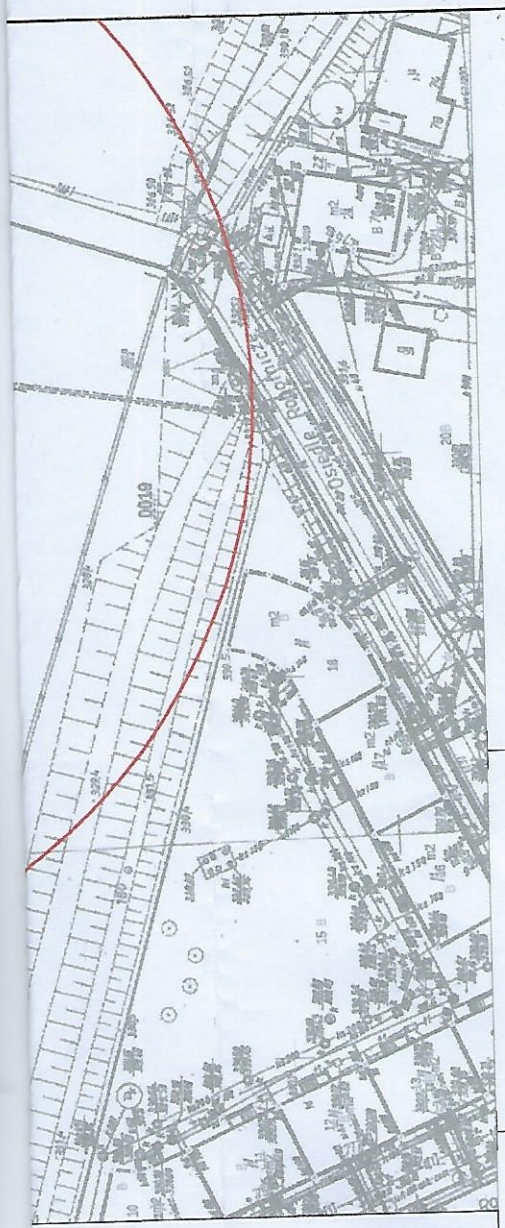

OZNACZENIA:

Hn - hydrant nadziemny
K - kolano PE
Ł - łuk PE LS
Ł r-k - łącznik rurowo - kołnierzowy
Opg - opaska pełna z gwintem dla rur PE
Opk - opaska z odejściem kołnierzowym dla rur PE
Rk - redukcja żeliwna kołnierzowy
Tr - trójnik redukcyjny PE
Trk - trójnik żeliwny kołnierz
Zg - zasuwa z gwintem zewnętrznym i wewnętrznym do przyłączy
Zk - zasuwa kołnierzowa

LEGENDA

Projektowana sieć wodociągowa

Projektowane przyłącza wodociagowe

Hydrant nadziemny DN80

Sieć wodociągowa do likwidacji

Projektowana sieć gazowa wg odrębnego opracowania

Krawężnik jezdni

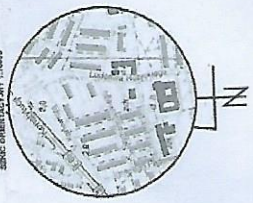

SANGAZ

PRACOWNIA PROJEKTOWA
INŻYNIERII SANITARNEJ I GAZOWNICTWA SANGAZ
ul. Czesława Miłosza 29 , 58-500 Jelenia Góra

NAZWA ZAMIERZENIA:	Przebudowa sieci wodociągowej z przyłączami Jelenia Góra ul. Paderewskiego	NR UMOWY:
NAZWA OPRACOWANIA:	PROJEKT BUDOWLANY	SKALA: 1:1000
NAZWA ELEMENTU PROJEKTU BUDOWLANEGO:	Projekt zagospodarowania terenu.	

STANOWISKO	IMIĘ i NAZWISKO		DATA	PODPIS	NR RYS.:
PROJEKTANT	mgr inż. Halina Łukaszewska	3/98/JG	08.2023		2
SPRAWDZAJĄCY	mgr inż. Anna Wolska	113/DOŚ/07	08.2023		

...ZNAWCA DO SPRAW ZABEZPIECZEŃ PRZECIWPOŻAROWYCH
mgr Andrzej Kucharski
...KG PSP 350/97, Jel. Góra dnia 2023-08-29
...ŚĆ PROJEKTU Z WYMAGANIAMI OCHRONY PRZECIWPOŻAROWEJ
...DZAM bez uwag z uwagami

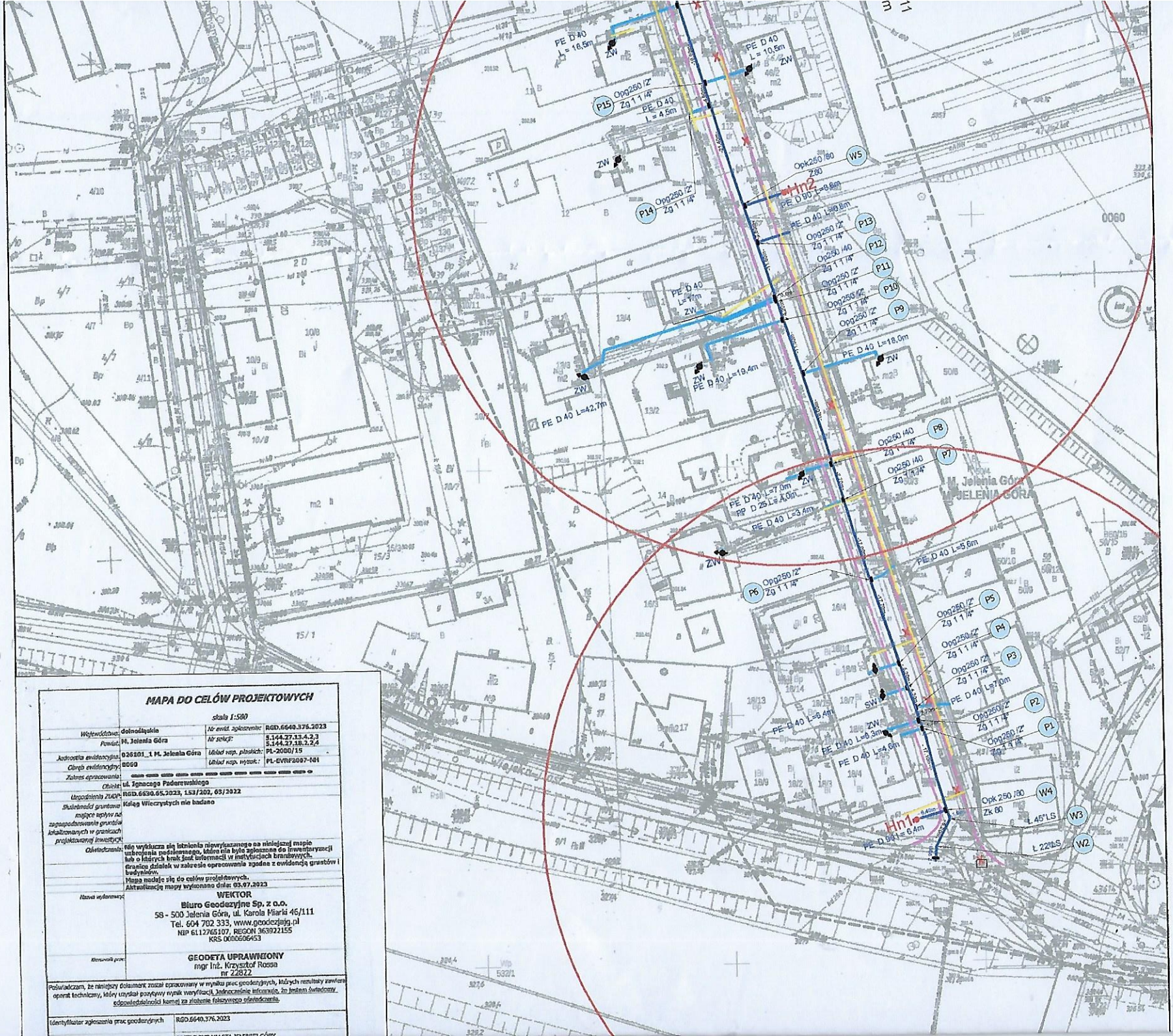

MAPA DO CELÓW PROJEKTOWYCH

skala 1:500

Województwo:	dolnośląskie	Nr ewid. zgłoszenia:	RGD.6640.376.2023
Powiat:	M. Jelenia Góra	Nr sekcji:	5.144.27.13.4.2.3 5.144.27.18.2.2.4
Jednostka ewidencyjna:	026101_1 M. Jelenia Góra	Układ wsp. płaskich:	PL-2000/15
Obręb ewidencyjny:	0060	Układ wsp. wysok.:	PL-EVRF2007-NH
Zakres opracowania:			
Obiekt:	ul. Ignacego Paderewskiego		
Uzgodnienia ZUDP:	RGD.6630.65.2023, 153/202, 63/2022		
Służebności gruntowe mające wpływ na zagospodarowanie gruntów lokalizowanych w granicach projektowanej inwestycji:	Księg Wieczystych nie badano		
Oświadczenie:	Nie wyklucza się istnienia nieuwzględnionego na niniejszej mapie uzbrojenia podziemnego, które nie było zgłoszone do inwentaryzacji lub o których brak jest informacji w instytucjach branżowych. Granice działek w zakresie opracowania zgodne z ewidencją gruntów i budynków. Mapa nadaje się do celów projektowych. Aktualizację mapy wykonano dnia: 03.07.2023		
Nazwa wykonawcy:	**WEKTOR** **Biuro Geodezyjne Sp. z o.o.** 58 - 500 Jelenia Góra, ul. Karola Miarki 46/111 Tel. 604 702 333, www.geodezjajg.pl NIP 6112765107, REGON 363922155 KRS 0000606453		
Kierownik prac:	**GEODETA UPRAWNIONY** mgr Inż. Krzysztof Rossa nr 22822		

Poświadczam, że niniejszy dokument został opracowany w wyniku prac geodezyjnych, których rezultaty zawiera operat techniczny, który uzyskał pozytywny wynik weryfikacji. Jednocześnie informuję, że jestem świadomy odpowiedzialności karnej za złożenie fałszywego oświadczenia.

Identyfikator zgłoszenia prac geodezyjnych	RGD.6640.376.2023